
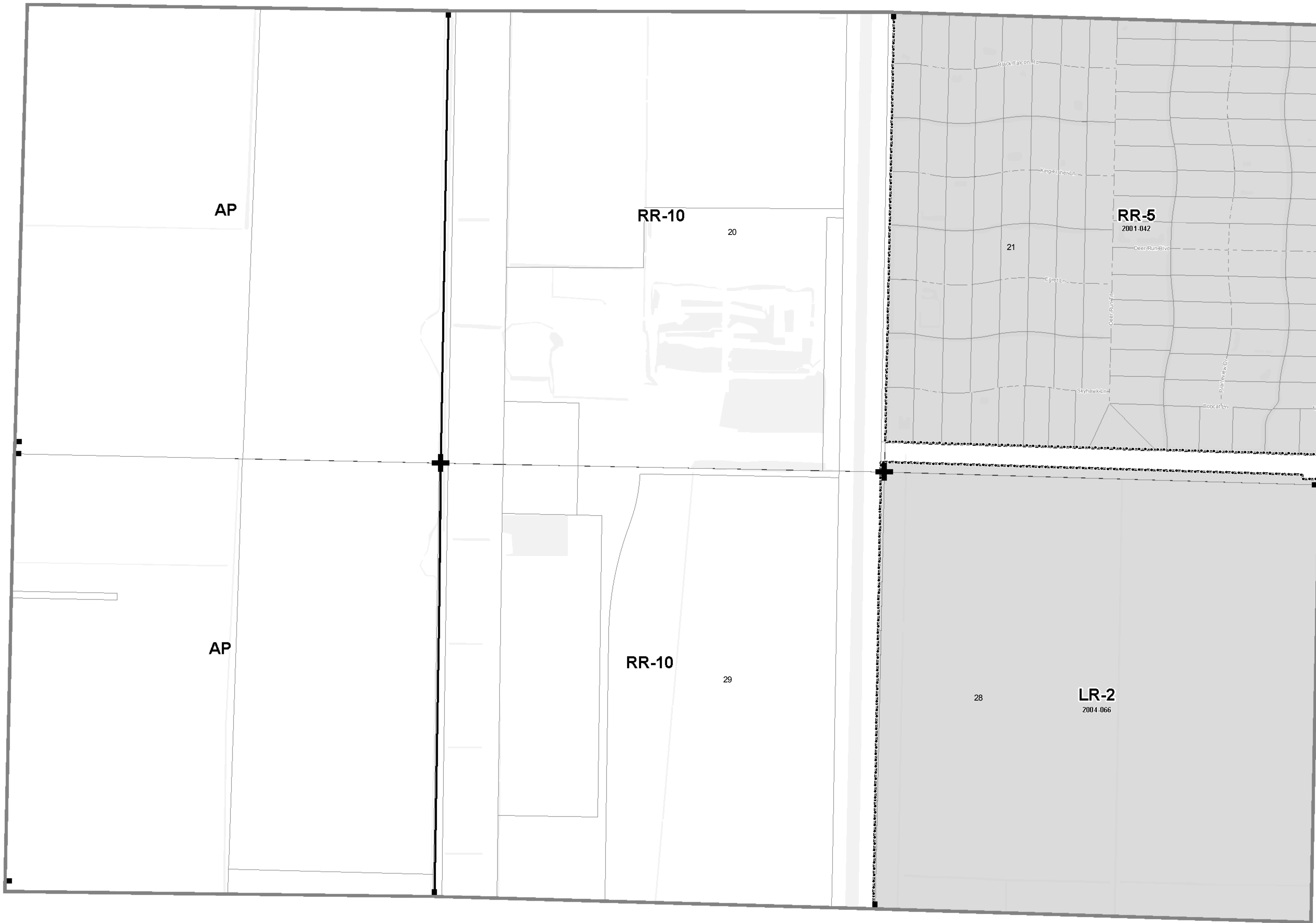
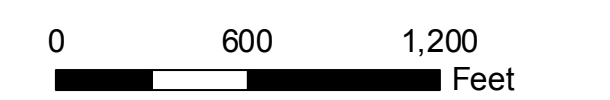


Amendment ID	Ordinance Number	Adoption Date
01-52, 53 RR 1	2001-042	8/27/2001
LGA 2004-00047	2004-066	12/13/2004



1 inch equals 600 feet



This map is a representation of the official copy of the map on file with Palm Beach County Planning Division.

Future Land Use Atlas of Palm Beach County, Florida

ATLAS PAGE 52

Last Printed On:
Dec 29, 2005

353	354	355	356	357	358	359	360
361	362	363	364	365	366	367	368
369	370	371	372	373	374	375	376
377	378	379	380	381	382	383	384
385	386	387	388	389	390	391	392
393	394	395	396	397	398	399	400
401	402	403	404	405	406	407	408
409	410	411	412	413	414	415	416
417	418	419	420	421	422	423	424
425	426	427	428	429	430	431	432
433	434	435	436	437	438	439	440
441	442	443	444	445	446	447	448
449	450	451	452	453	454	455	456
457	458	459	460	461	462	463	464
465	466	467	468	469	470	471	472
473	474	475	476	477	478	479	480
481	482	483	484	485	486	487	488
489	490	491	492	493	494	495	496
497	498	499	500	501	502	503	504
505	506	507	508	509	510	511	512
513	514	515	516	517	518	519	520
521	522	523	524	525	526	527	528
529	530	531	532	533	534	535	536
537	538	539	540	541	542	543	544
545	546	547	548	549	550	551	552
553	554	555	556	557	558	559	560
561	562	563	564	565	566	567	568
569	570	571	572	573	574	575	576
577	578	579	580	581	582	583	584
585	586	587	588	589	590	591	592
593	594	595	596	597	598	599	600

19	20	21	22	23	24	25	26
27	28	29	30	31	32	33	34
35	36	37	38	39	40	41	42
43	44	45	46	47	48	49	50
51	52	53	54	55	56	57	58
59	60	61	62	63	64	65	66
67	68	69	70	71	72	73	74
75	76	77	78	79	80	81	82
83	84	85	86	87	88	89	90
91	92	93	94	95	96	97	98
99	100	101	102	103	104	105	106
107	108	109	110	111	112	113	114
115	116	117	118	119	120	121	122
123	124	125	126	127	128	129	130
131	132	133	134	135	136	137	138
139	140	141	142	143	144	145	146
147	148	149	150	151	152	153	154
155	156	157	158	159	160	161	162
163	164	165	166	167	168	169	170
171	172	173	174	175	176	177	178
179	180	181	182	183	184	185	186
187	188	189	190	191	192	193	194
195	196	197	198	199	200	201	202
203	204	205	206	207	208	209	210
211	212	213	214	215	216	217	218
219	220	221	222	223	224	225	226
227	228	229	230	231	232	233	234
235	236	237	238	239	240	241	242
243	244	245	246	247	248	249	250
251	252	253	254	255	256	257	258
259	260	261	262	263	264	265	266
267	268	269	270	271	272	273	274
275	276	277	278	279	280	281	282
283	284	285	286	287	288	289	290
291	292	293	294	295	296	297	298
299	300	301	302	303	304	305	306
307	308	309	310	311	312	313	314
315	316	317	318	319	320	321	322
323	324	325	326	327	328	329	330
331	332	333	334	335	336	337	338
339	340	341	342	343	344	345	346
347	348	349	350	351	352	353	354
355	356	357	358	359	360	361	362
363	364	365	366	367	368	369	370
371	372	373	374	375	376	377	378
379	380	381	382	383	384	385	386
387	388	389	390	391	392	393	394
395	396	397	398	399	400	401	402
403	404	405	406	407	408	409	410
411	412	413	414	415	416	417	418
419	420	421	422	423	424	425	426
427	428	429	430	431	432	433	434
435	436	437	438	439	440	441	442
443	444	445	446	447	448	449	450
451	452	453	454	455	456	457	458
459	460	461	462	463	464	465	466
467	468	469	470	471	472	473	474
475	476	477	478	479	480	481	482
483	484	485	486	487	488	489	490
491	492	493	494	495	496	497	498
499	500	501	502	503	504	505	506
507	508	509	510	511	512	513	514
515	516	517	518	519	520	521	522
523	524	525	526	527	528	529	530
531	532	533	534	535	536	537	538
539	540	541	542	543	544	545	546
547	548	549	550	551	552	553	554
555	556	557	558	559	560	561	562
563	564	565	566	567	568	569	570
571	572	573	574	575	576	577	578
579	580	581	582	583	584	585	586
587	588	589	590	591	592	593	594
595	596	597	598	599	600	601	602
603	604	605	606	607	608	609	610
611	612	613	614	615	616	617	618
619	620	621	622	623	624	625	626
627	628	629	630	631	632	633	634
635	636	637	638	639	640	641	642
643	644	645	646	647	648	649	650
651	652	653	654	655	656	657	658
659	660	661	662	663	664	665	666
667	668	669	670	671	672	673	674
675	676	677	678	679	680	681	682
683	684	685	686	687	688	689	690
691	692	693	694	695	696	697	698
699	700	701	702	703	704	705	706
707	708	709	710	711	712	713	714
715	716	717	718	719	720	721	722
723	724	725	726	727	728	729	730
731	732	733	734	735	736	737	738
739	740	741	742	743	744	745	746
747	748	749	750	751	752	753	754
755	756	757	758	759	760	761	762
763	764	765	766	767	768	769	770
771	772	773	774	775	776	777	778
779	780	781	782	783	784	785	786
787	788	789	790	791	792	793	794
795	796	797	798	799	800	801	802
803	804	805	806	807	808	809	810
811	812	813	814	815	816	817	818
819	820	821	822	823	824	825	826
827	828	829	830	831	832	833	834
835	836	837	838	839	840	841	842
843	844	845	846	847	848	849	850
851	852	853	854	855	856	857	858
859	860	861	862	863	864	865	866
867	868	869	870	871	872	873	874
875	876	877	878	879	880	881	882
883	884	885	886	887	888	889	890
891	892	893	894	895	896	897	898
899	900	901	902	903	904	905	906
907	908	909	910	911	912	913	914
915	916	917	918	919	920	921	922
923	924	925	926	927	928	929	930
931	932	933	934	935	936	937	938
939	940	941	942	943	944	945	946
947	948	949	950	951	952	953	954
955	956	957	958	959	960	961	962
963	964	965	966	967	968	969	970
971	972	973	974	975	976	977	978
979	980	981	982	983	984	985	986
987	988	989	990	991	992	993	994
995	996	997	998	999	1000	1001	1002

- Future Land Use
- FLU Atlas Page
- Amendments
- Parcels
- Municipality
- Water

Note: The numbers depicted upon the Future Land Use Atlas represent the adopting ordinances for Future Land Use amendments. Please refer to the amendment table for details.



Palm Beach County
Planning, Zoning and Building Department